

Sistemi Informativi Territoriali

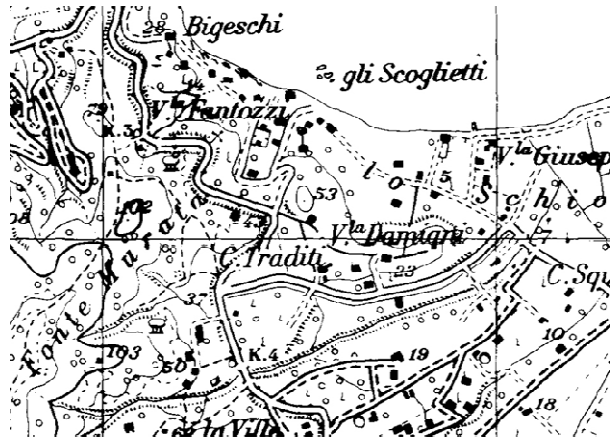
Paolo Mogorovich
<https://mog.labcd.unipi.it/>
paolo.mogorovich@gmail.com

Paolo Mogorovich - Sistemi Informativi Territoriali - 155-KA5 - Scomposizione di una carta in strati

La Carta: composizione di strati

Paolo Mogorovich - Sistemi Informativi Territoriali - 155-KA5 - Scomposizione di una carta in strati

La Carta: composizione di strati

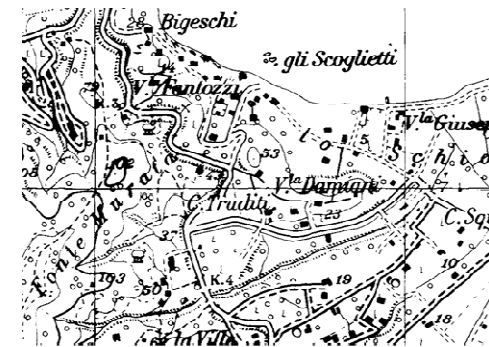


Paolo Mogorovich - Sistemi Informativi Territoriali - 155-KA5 - Scomposizione di una carta in strati

La Carta: composizione di strati

Strati trattati

Strato da trattare: strade

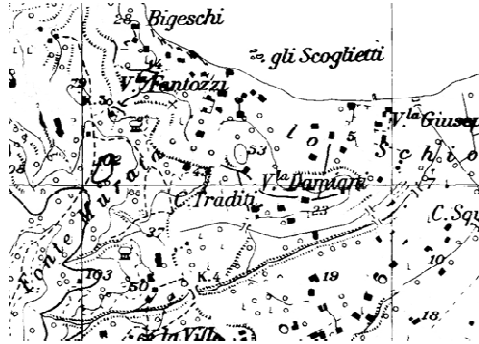


Paolo Mogorovich - Sistemi Informativi Territoriali - 155-KA5 - Scomposizione di una carta in strati

La Carta: composizione di strati

Strati trattati
- strade

Strato da trattare: sentieri

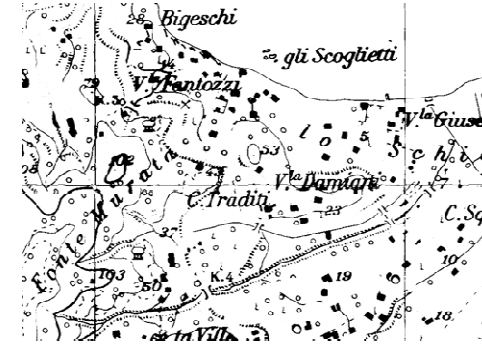


Paolo Magorovich - Sistemi Informativi Territoriali - 155-KA5 - Scomposizione di una carta in strati

La Carta: composizione di strati

Strati trattati
- strade
- sentieri

Strato da trattare: fiumi

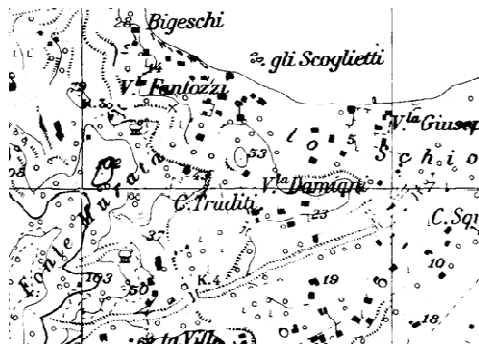


Paolo Magorovich - Sistemi Informativi Territoriali - 155-KA5 - Scomposizione di una carta in strati

La Carta: composizione di strati

Strati trattati
- strade
- sentieri
- fiumi

Strato da trattare: curve di livello

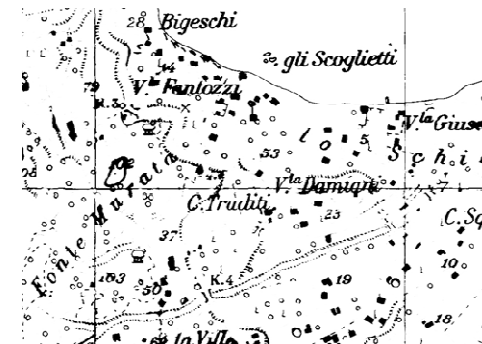


Paolo Magorovich - Sistemi Informativi Territoriali - 155-KA5 - Scomposizione di una carta in strati

La Carta: composizione di strati

Strati trattati
- strade
- sentieri
- fiumi
- curve di livello

Strato da trattare: barbette

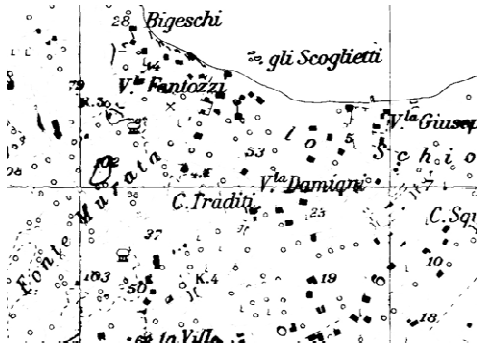


Paolo Magorovich - Sistemi Informativi Territoriali - 155-KA5 - Scomposizione di una carta in strati

La Carta: composizione di strati

- Strati trattati
- strade
 - sentieri
 - fiumi
 - curve di livello
 - barbette

Eliminazione rumore

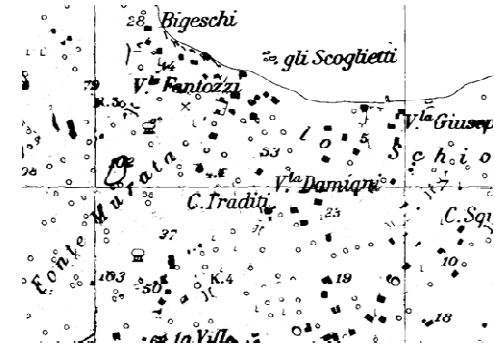


Paolo Magorovich - Sistemi Informativi Territoriali - 155-KA5 - Scomposizione di una carta in strati

La Carta: composizione di strati

- Strati trattati
- strade
 - sentieri
 - fiumi
 - curve di livello
 - barbette

Strato da trattare: ponti

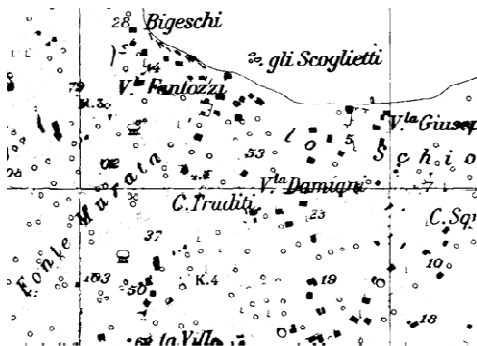


Paolo Magorovich - Sistemi Informativi Territoriali - 155-KA5 - Scomposizione di una carta in strati

La Carta: composizione di strati

- Strati trattati
- strade
 - sentieri
 - fiumi
 - curve di livello
 - barbette
 - ponti

Strato da trattare: toponomastica

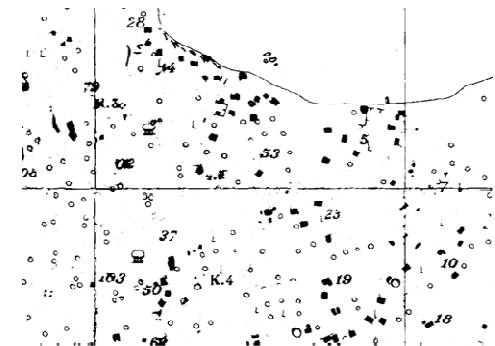


Paolo Magorovich - Sistemi Informativi Territoriali - 155-KA5 - Scomposizione di una carta in strati

La Carta: composizione di strati

- Strati trattati
- strade
 - sentieri
 - fiumi
 - curve di livello
 - barbette
 - ponti
 - toponomastica

Strato da trattare: quote

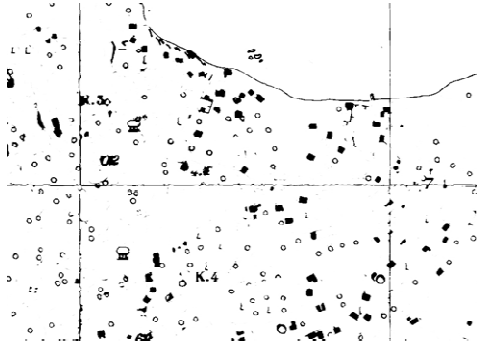


Paolo Magorovich - Sistemi Informativi Territoriali - 155-KA5 - Scomposizione di una carta in strati

La Carta: composizione di strati

- Strati trattati**
- strade
 - sentieri
 - fiumi
 - curve di livello
 - barbette
 - ponti
 - toponomastica
 - quote

Strato da trattare: km progressivi

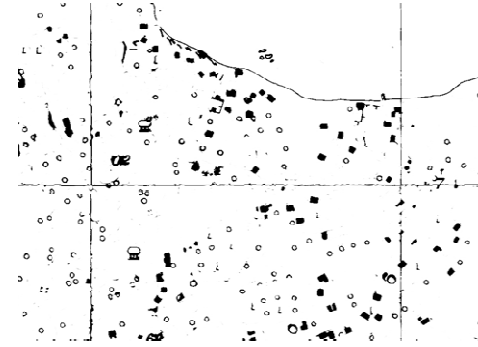


Paolo Mogorovich - Sistemi Informativi Territoriali - 155-KA5 - Scomposizione di una carta in strati

La Carta: composizione di strati

- Strati trattati**
- strade
 - sentieri
 - fiumi
 - curve di livello
 - barbette
 - ponti
 - toponomastica
 - quote
 - km progressivi

Strato da trattare: essenze

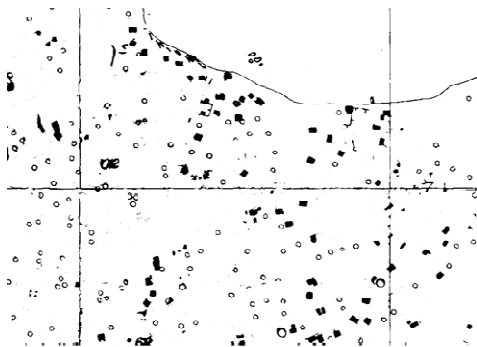


Paolo Mogorovich - Sistemi Informativi Territoriali - 155-KA5 - Scomposizione di una carta in strati

La Carta: composizione di strati

- Strati trattati**
- strade
 - sentieri
 - fiumi
 - curve di livello
 - barbette
 - ponti
 - toponomastica
 - quote
 - km progressivi
 - essenze

Strato da trattare: edifici

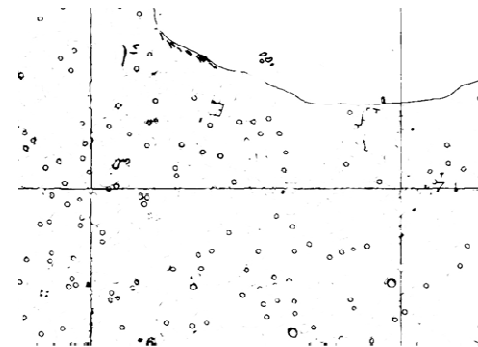


Paolo Mogorovich - Sistemi Informativi Territoriali - 155-KA5 - Scomposizione di una carta in strati

La Carta: composizione di strati

- Strati trattati**
- strade
 - sentieri
 - fiumi
 - curve di livello
 - barbette
 - ponti
 - toponomastica
 - quote
 - km progressivi
 - essenze
 - edifici

Strato da trattare: vegetazione

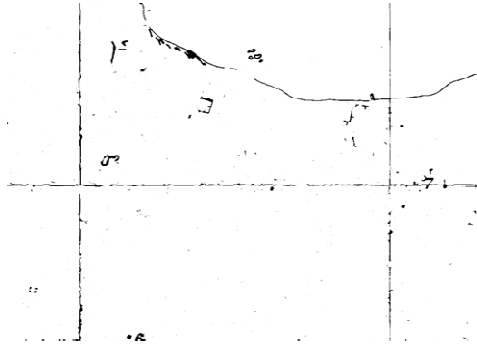


Paolo Mogorovich - Sistemi Informativi Territoriali - 155-KA5 - Scomposizione di una carta in strati

La Carta: composizione di strati

- Strati trattati
- strade
 - sentieri
 - fiumi
 - curve di livello
 - barbette
 - ponti
 - toponomastica
 - quote
 - km progressivi
 - essenze
 - edifici
 - vegetazione

Strato da trattare: linea di costa




Paolo Mogorovich - Sistemi Informativi Territoriali - 155-KA5 - Scomposizione di una carta in strati

La Carta: composizione di strati

- Strati trattati
- strade
 - sentieri
 - fiumi
 - curve di livello
 - barbette
 - ponti
 - toponomastica
 - quote
 - km progressivi
 - essenze
 - edifici
 - vegetazione
 - linea di costa

Eliminazione rumore




Paolo Mogorovich - Sistemi Informativi Territoriali - 155-KA5 - Scomposizione di una carta in strati

La Carta: composizione di strati

- Strati trattati
- strade
 - sentieri
 - fiumi
 - curve di livello
 - barbette
 - ponti
 - toponomastica
 - quote
 - km progressivi
 - essenze
 - edifici
 - vegetazione
 - linea di costa

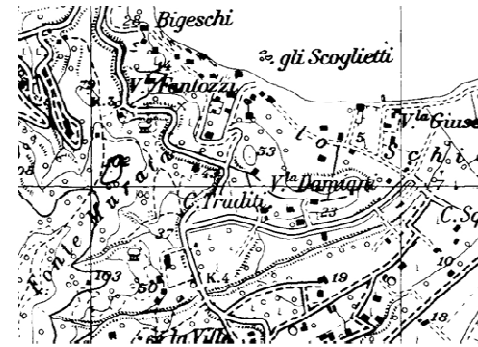
Il reticolo



Paolo Mogorovich - Sistemi Informativi Territoriali - 155-KA5 - Scomposizione di una carta in strati

La Carta: composizione di strati

- Strati trattati
- strade
 - sentieri
 - fiumi
 - curve di livello
 - barbette
 - ponti
 - toponomastica
 - quote
 - km progressivi
 - essenze
 - edifici
 - vegetazione
 - linea di costa



Paolo Mogorovich - Sistemi Informativi Territoriali - 155-KA5 - Scomposizione di una carta in strati

La Carta: composizione di strati

La Carta: composizione di strati

- strade	- strade	+++
- sentieri	- sentieri	+++
- fiumi	- fiumi	+++
- curve di livello	- curve di livello	>>>
- barbette	- barbette	---
- ponti	- ponti	+++
- toponomastica	- toponomastica	//
- quote	- quote	>>>
- km progressivi	- km progressivi	////
- essenze	- essenze	<>
- edifici	- edifici	+++
- vegetazione	- vegetazione	<>
- linea di costa	- linea di costa	+++

Paolo Mogorovich - Sistemi Informativi Territoriali - 155-KA5 - Scomposizione di una carta in strati

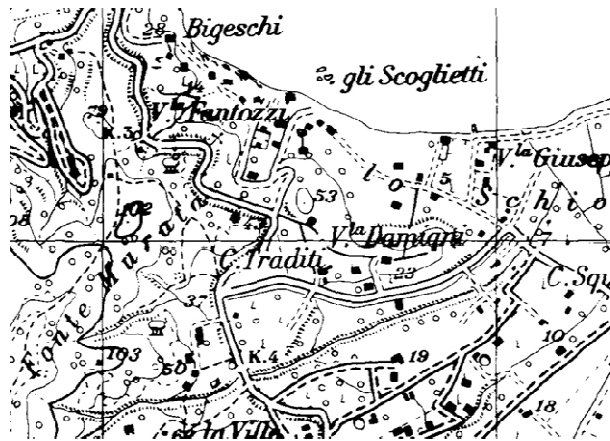
La Carta: composizione di strati

La Carta: composizione di strati

- strade	}	Oggetti ben definiti
- sentieri		
- fiumi		
- ponti		
- edifici		
- linea di costa	}	Oggetti non ben definiti
- vegetazione		
- curve di livello	}	Misure
- quote		
- essenze	}	Caratteristiche di oggetti
- toponomastica (espl.)		
- km progressivi (impl.)		
- barbette	}	Misure non quantitative

Paolo Mogorovich - Sistemi Informativi Territoriali - 155-KA5 - Scomposizione di una carta in strati

La Carta: composizione di strati



Paolo Mogorovich - Sistemi Informativi Territoriali - 155-KA5 - Scomposizione di una carta in strati

Sistemi Informativi Territoriali

Paolo Mogorovich
<https://mog.labcd.unipi.it/>
paolo.mogorovich@gmail.com

Paolo Mogorovich - Sistemi Informativi Territoriali - 155-KA5 - Scomposizione di una carta in strati