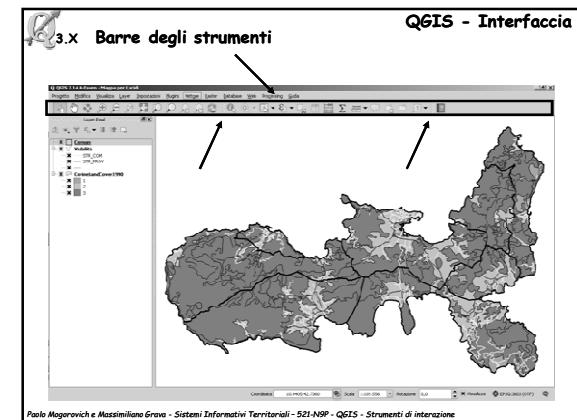
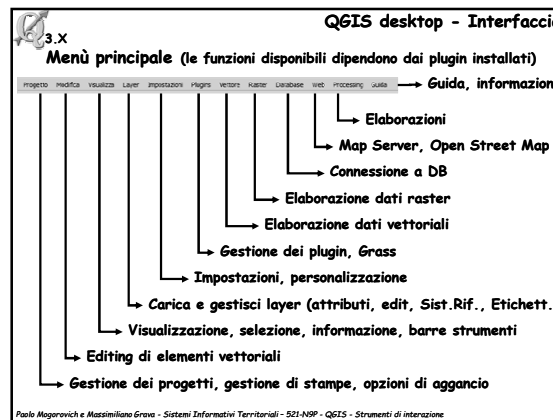
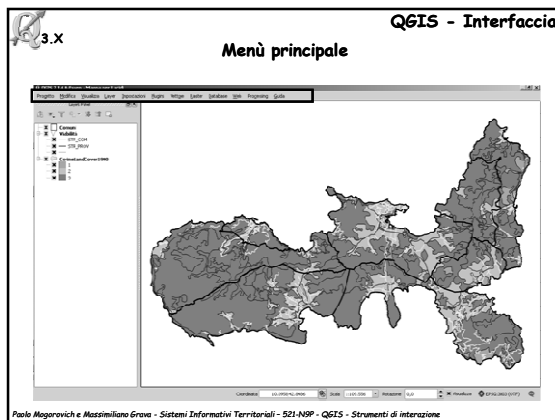
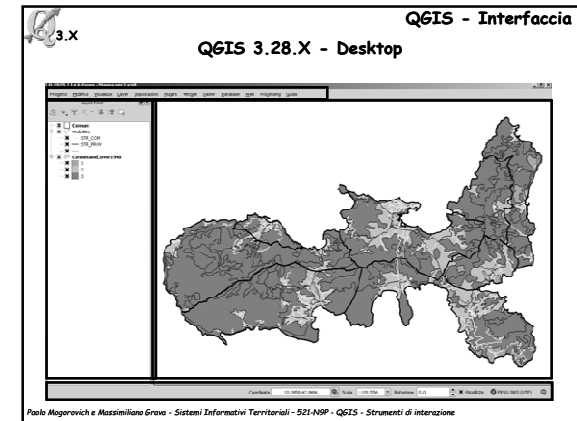



Sistemi Informativi Territoriali

Massimiliano Grava **Paolo Mgorovich**
 massimiliano_grava@cfs.unipi.it paolo.mogorovich@gmail.com

<https://mog.labcd.unipi.it/>

Paolo Mgorovich e Massimiliano Grava - Sistemi Informativi Territoriali - S2I-NRP - QGIS - Strumenti di interazione



3.X

QGIS desktop - Interfaccia

Barre degli strumenti (le funzioni disponibili dipendono dai plugin installati)

Nelle barre degli strumenti le funzioni già presenti nei vari menù sono riorganizzate e riproposte in funzione di specifici momenti di lavoro e condizioni operative

Verificare le impostazioni di default

Paolo Magorovich e Massimiliano Grava - Sistemi Informativi Territoriali - S2I-NPP - QGIS - Strumenti di interazione

3.X

QGIS desktop - Interfaccia

Barre degli strumenti

- Barra degli strumenti di digitalizzazione
- Barra degli strumenti di digitalizzazione avanzata
- Barra degli strumenti raster
- Barra degli strumenti relativi agli attributi
- Domo del file
- Barra dei plugin
- Barra del database
- Barra del vettore
- Barra della guida
- Barra delle etichette
- Barra web
- Gestisci la barra del layer
- Gestisci la barra di navigazione

Elab. su raster (alcune)

Info, Select, Attr., Misure, ..

Gestione plugin

Elab. su vector (alcune)

Gestione etichettatura

Caricamento layer

Paolo Magorovich e Massimiliano Grava - Sistemi Informativi Territoriali - S2I-NPP - QGIS - Strumenti di interazione

3.X

QGIS - Interfaccia

Barre degli strumenti

Paolo Magorovich e Massimiliano Grava - Sistemi Informativi Territoriali - S2I-NPP - QGIS - Strumenti di interazione

3.X

QGIS desktop - Interfaccia

La Legenda

Paolo Magorovich e Massimiliano Grava - Sistemi Informativi Territoriali - S2I-NPP - QGIS - Strumenti di interazione

3.X

QGIS desktop - Interfaccia

Menù contestuale sui Layer

- Zoom sul layer
- Aggiungi alla panoramica
- Rimuovi
- Duplica
- Imposta la scala di visibilità del layer
- Imposta i SR del layer
- Imposta i SR del progetto dal layer
- Stili
- Apri tabella attributi
- Salva con nome...
- Salva come file di definizione del layer...
- Filtro...
- Mostra i link alle etichette
- Proprietà
- Rinomina

Paolo Magorovich e Massimiliano Grava - Sistemi Informativi Territoriali - S2I-NPP - QGIS - Strumenti di interazione

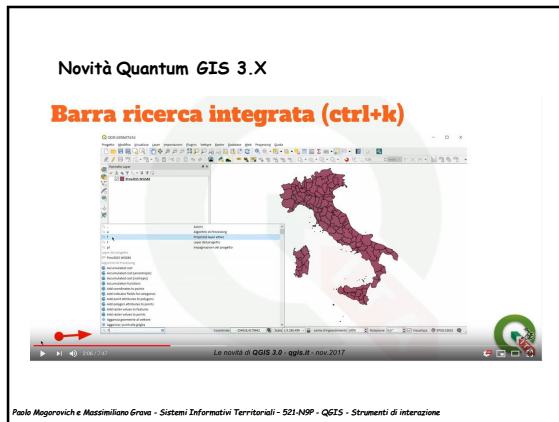
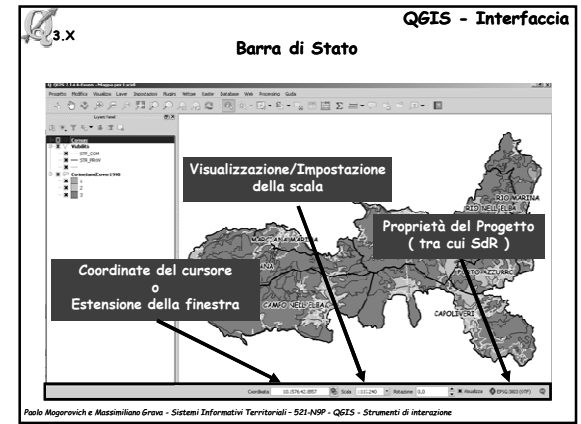
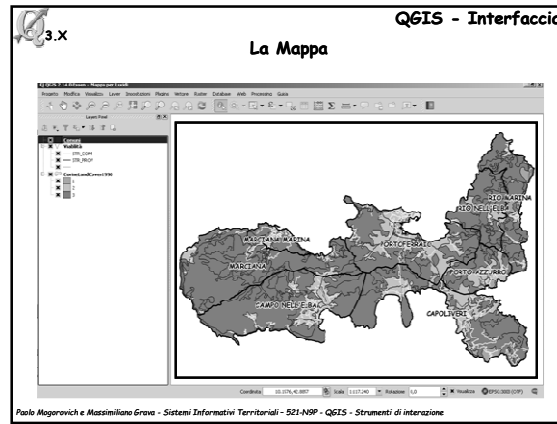
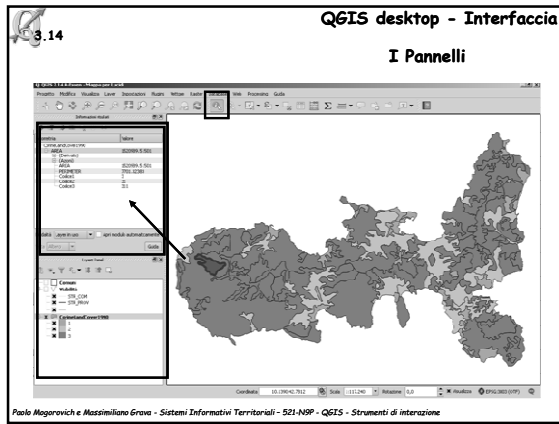
3.14

QGIS desktop - Interfaccia

I Pannelli

- Layers Panel
- Layer Order Panel
- Overview Panel
- Individual Panel
- Browser Panel
- Browser Panel (2)
- Advanced Digitizing Panel
- Statistics Panel
- Pannello segnalibri predefinito
- QGIS Information Panel
- Log Messages Panel
- Cattura coordinata
- Percorso più breve
- Strumenti
- Tile Scale Panel
- Informazioni plugin (beta)

Paolo Magorovich e Massimiliano Grava - Sistemi Informativi Territoriali - S2I-NPP - QGIS - Strumenti di interazione

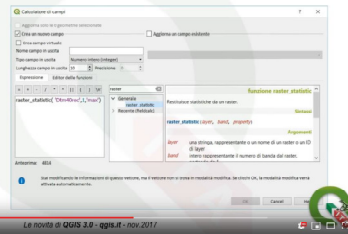


Raster calculator

Funzioni e calcolatore di campi

Raster_statistic ()

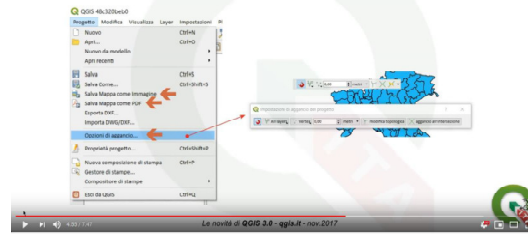
recupera le statistiche di un raster nel calcolatore di campi!!!!



Paolo Mogorovich e Massimiliano Grava - Sistemi Informativi Territoriali - 521-NOP - QGIS - Strumenti di interazione

Topologia

Salva Mappa e Opzioni aggancio



Paolo Mogorovich e Massimiliano Grava - Sistemi Informativi Territoriali - 521-NOP - QGIS - Strumenti di interazione

Sistemi Informativi Territoriali

Massimiliano Grava
massimiliano.grava@cfs.unipi.it

Paolo Mogorovich
paolo.mogorovich@gmail.com

<https://mog.labcd.unipi.it/>

Paolo Mogorovich e Massimiliano Grava - Sistemi Informativi Territoriali - 521-NOP - QGIS - Strumenti di interazione